



VALSTYBĖS ĮMONĖ REGISTRŲ CENTRAS

Vincu Kudirkos g. 18-3, 03105 Vilnius, tel. (8 5) 2688 262, faks. (8 5) 2688 311, el.p. info@registrucentras.lt

NEKILNOJAMOJO TURTO REGISTRO CENTRINIO DUOMENŲ BANKO IŠRAŠAS

2018-01-16 17:22:38

1. Nekilnojamojo turto registre įregistruotas turtas:

Registro Nr.: 90/65846
 Registro tipas: Statiniai
 Sudarymo data: 1999-03-23
 Adresas: Molėtų r. sav., Dubingių sen., Bijutiškio k., Liepų g. 13
 Registro tvarkytojas: Valstybės įmonės Registrų centro Utenos filialas

2. Nekilnojamoji daiktai:

2.1.

Pastatas - Mokykla

Unikalus daikto numeris: 6293-1000-7010
 Daikto pagrindinė naudojimo paskirtis: Mokslo
 Pažymėjimas plane: 1C2p
 Statybos pabaigos metai: 1970
 Baigtumo procentas: 100 %
 Šildymas: Centrinis šildymas iš centralizuotų sistemų
 Vandentiekis: Vietinis vandentiekis
 Nuotekų šalinimas: Vietinis nuotekų šalinimas
 Dujos: Nėra
 Sienos: Plytos
 Stogo danga: Asbestcementis
 Aukštų skaičius: 2
 Bendras plotas: 1078.39 kv. m
 Pagrindinis plotas: 864.79 kv. m
 Tūris: 4678 kub. m
 Užstatytas plotas: 476.54 kv. m
 Atkūrimo sąnaudos (statybos vertė): 319777 Eur
 Fizinio nusidėvėjimo procentas: 32 %
 Atkuriamoji vertė: 217076 Eur
 Vidutinė rinkos vertė: 43415 Eur
 Vidutinės rinkos vertės nustatymo data: 1999-03-23
 Kadastro duomenų nustatymo data: 1999-03-23

2.2.

Pastatas - Pagalbinis pastatas

Unikalus daikto numeris: 6293-1000-7022
 Daikto pagrindinė naudojimo paskirtis: Negyvenamoji
 Pažymėjimas plane: 4C1m
 Statybos pabaigos metai: 1961
 Baigtumo procentas: 100 %
 Šildymas: Krosninis šildymas
 Sienos: Rąstai
 Stogo danga: Asbestcementis
 Aukštų skaičius: 1
 Bendras plotas: 144.47 kv. m
 Pagrindinis plotas: 140.52 kv. m
 Tūris: 552 kub. m
 Užstatytas plotas: 170.80 kv. m
 Atkūrimo sąnaudos (statybos vertė): 43453 Eur
 Fizinio nusidėvėjimo procentas: 67 %
 Atkuriamoji vertė: 14592 Eur
 Vidutinė rinkos vertė: 2918 Eur
 Vidutinės rinkos vertės nustatymo data: 1999-03-23
 Kadastro duomenų nustatymo data: 1999-03-23

2.3.

Pastatas - Ūkio pastatas

Unikalus daikto numeris: 6293-1000-7030
 Daikto pagrindinė naudojimo paskirtis: Pagalbinio ūkio
 Pažymėjimas plane: 211m
 Statybos pabaigos metai: 1960
 Baigtumo procentas: 100 %
 Šildymas: Nėra
 Vandentiekis: Nėra
 Nuotekų šalinimas: Nėra
 Sienos: Rąstai
 Aukštų skaičius: 1
 Tūris: 220 kub. m
 Užstatytas plotas: 110.21 kv. m
 Atkūrimo sąnaudos (statybos vertė): 9639 Eur
 Fizinio nusidėvėjimo procentas: 67 %
 Atkuriamoji vertė: 3181 Eur
 Vidutinė rinkos vertė: 460 Eur
 Vidutinės rinkos vertės nustatymo būdas: Masinis vertinimas
 Vidutinės rinkos vertės nustatymo data: 2007-04-19
 Kadastro duomenų nustatymo data: 1999-03-23

2.4.

Pastatas - Ūkio pastatas

Unikalus daikto numeris: 6293-1000-7041
 Daikto pagrindinė naudojimo paskirtis: Pagalbinto ūkio

Pažymėjimas plane: 3I1Ž
 Statybos pabaigos metai: 1960
 Baigtumo procentas: 100 %
 Šildymas: Nėra
 Vandentiekis: Nėra
 Nuotekų šalinimas: Nėra
 Sienos: Medis su karkasu
 Aukštų skaičius: 1
 Tūris: 40 kub. m
 Užstatytas plotas: 23.63 kv. m
 Atkūrimo sąnaudos (statybos vertė): 976 Eur
 Fizinio nusidėvėjimo procentas: 67 %
 Atkuriamoji vertė: 322 Eur
 Vidutinė rinkos vertė: 64 Eur
 Vidutinės rinkos vertės nustatymo būdas: Masinis vertinimas
 Vidutinės rinkos vertės nustatymo data: 2007-04-19
 Kadastro duomenų nustatymo data: 1999-03-23

2.5. **Pastatas - Kiemo rūsys**

Aprašymas / pastabos: B.p.511b
 Unikalus daikto numeris: 6293-1000-7052
 Daikto pagrindinė naudojimo paskirtis: Pagalbinio ūkio
 Pažymėjimas plane: 510b
 Statybos pabaigos metai: 1931
 Baigtumo procentas: 100 %
 Šildymas: Nėra
 Vandentiekis: Nėra
 Nuotekų šalinimas: Nėra
 Sienos: Monolitinis betonas
 Aukštų skaičius: 1
 Tūris: 34 kub. m
 Užstatytas plotas: 13.94 kv. m
 Atkūrimo sąnaudos (statybos vertė): 2457 Eur
 Fizinio nusidėvėjimo procentas: 67 %
 Atkuriamoji vertė: 811 Eur
 Vidutinė rinkos vertė: 92 Eur
 Vidutinės rinkos vertės nustatymo būdas: Masinis vertinimas
 Vidutinės rinkos vertės nustatymo data: 2007-04-19
 Kadastro duomenų nustatymo data: 1999-03-23

2.6. **Pastatas - Pavėsinė**

Unikalus daikto numeris: 6293-1000-7063
 Daikto pagrindinė naudojimo paskirtis: Pagalbinio ūkio
 Pažymėjimas plane: 611p
 Statybos pabaigos metai: 1974
 Baigtumo procentas: 100 %
 Sienos: Plytos
 Aukštų skaičius: 1
 Tūris: 0 kub. m
 Užstatytas plotas: 24.46 kv. m
 Atkūrimo sąnaudos (statybos vertė): 1021 Eur
 Fizinio nusidėvėjimo procentas: 67 %
 Atkuriamoji vertė: 337 Eur
 Vidutinė rinkos vertė: 67 Eur
 Vidutinės rinkos vertės nustatymo data: 1999-03-23
 Kadastro duomenų nustatymo data: 1999-03-23

2.7. **Kiti inžineriniai statiniai - Šulinys**

Unikalus daikto numeris: 6293-1000-7074
 Daikto pagrindinė naudojimo paskirtis: Kiti inžineriniai statiniai (kiemo [renginiai])
 Pažymėjimas plane: 7H1b
 Statybos pabaigos metai: 1935
 Baigtumo procentas: 100 %
 Atkūrimo sąnaudos (statybos vertė): 1199 Eur
 Fizinio nusidėvėjimo procentas: 67 %
 Atkuriamoji vertė: 396 Eur
 Vidutinė rinkos vertė: 79 Eur
 Vidutinės rinkos vertės nustatymo data: 1999-03-23
 Kadastro duomenų nustatymo data: 1999-03-23

2.8. **Kiti inžineriniai statiniai - Kiemo statiniai**

Aprašymas / pastabos: Lauko tualetas
 Unikalus daikto numeris: 4400-1087-8009
 Daikto pagrindinė naudojimo paskirtis: Kiti inžineriniai statiniai (kiemo [renginiai])
 Statybos pabaigos metai: 1960
 Baigtumo procentas: 100 %
 Atkūrimo sąnaudos (statybos vertė): 1009 Eur
 Fizinio nusidėvėjimo procentas: 67 %
 Atkuriamoji vertė: 333 Eur
 Vidutinė rinkos vertė: 67 Eur
 Vidutinės rinkos vertės nustatymo būdas: Atkuriamoji vertė
 Vidutinės rinkos vertės nustatymo data: 1999-03-23
 Kadastro duomenų nustatymo data: 1999-03-23

3. Daikto priklausiniai iš kito registro: įrašų nėra

4. Nuosavybė:

4.1.

Nuosavybės tėsė

Savininkas: ALDONA PRANCKĖNIENĖ, glm. 1952-10-08

Daiktas: pastatas Nr. 6293-1000-7030, aprašytas p. 2.3.

pastatas Nr. 6293-1000-7041, aprašytas p. 2.4.

pastatas Nr. 6293-1000-7052, aprašytas p. 2.5.

[registravimo pagrindas: 2007-05-02 Paveldėjimo teisės liudijimas Nr. 2893
2007-05-02 Nuosavybės teisės liudijimas Nr. 2889

[rašas galioja: Nuo 2007-05-15

4.2.

Nuosavybės tėsė

Savininkas: MOLĖTŲ RAJONO SAVIVALDYBĖ, a.k. 111106995

Daiktas: pastatas Nr. 6293-1000-7010, aprašytas p. 2.1.

pastatas Nr. 6293-1000-7022, aprašytas p. 2.2.

pastatas Nr. 6293-1000-7063, aprašytas p. 2.6.

kiti statiniai Nr. 6293-1000-7074, aprašyti p. 2.7.

kiti statiniai Nr. 4400-1087-8009, aprašyti p. 2.8.

[registravimo pagrindas: 1995-12-28 Priėmimo - perdavimo aktas pagal LRV 1995.09.20 d. nutarimą Nr.
1251

[rašas galioja: Nuo 2007-05-05

5. Valstybės ir savivaldybių žemės patikėjimo teisė: [rašų nėra**6. Kitos daiktinės teisės : [rašų nėra****7. Juridiniai faktai:**

7.1.

Sudaryta panaudos sutartis

Panaudos gavėjas: Visuomeninė organizacija "Bijutiškio bendruomenės centras", a.k. 167620511

Daiktas: pastatas Nr. 6293-1000-7010, aprašytas p. 2.1.

[registravimo pagrindas: 2011-03-10 Panaudos sutartis Nr. 33-T6

2011-03-10 Priėmimo - perdavimo aktas Nr. 33-T6

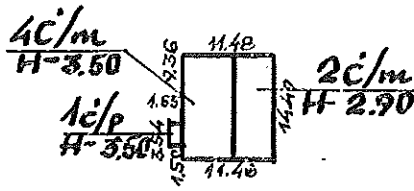
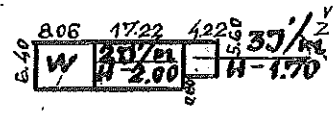
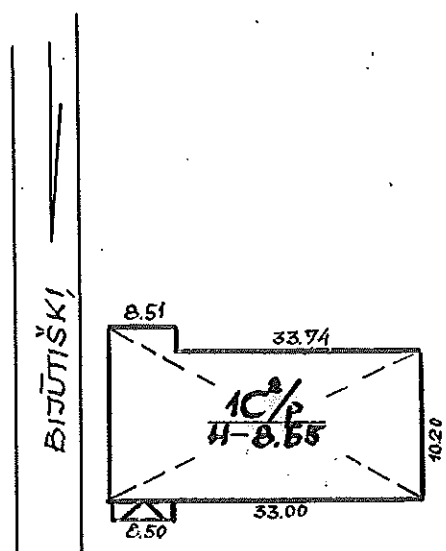
Plotas: 978.39 kv. m

[rašas galioja: Nuo 2014-07-10

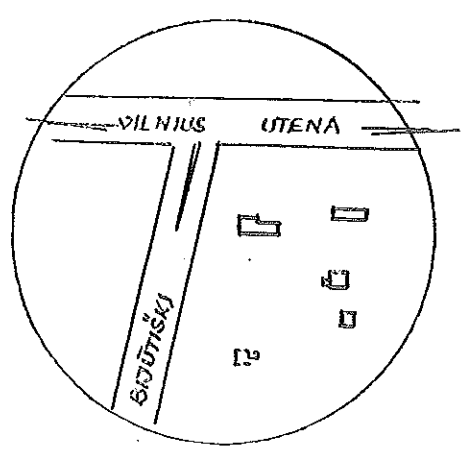
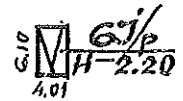
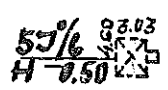
Terminas: Nuo 2011-03-10 iki 2021-03-09

8. Žymos: [rašų nėra**9. Specialiosios žemės ir miško naudojimo sąlygos: [rašų nėra****10. Daikto registravimas ir kadastro žymos: [rašų nėra****11. Registro pastabos ir nuorodos: [rašų nėra****12. Kita informacija: [rašų nėra****13. Informacija apie duomenų sandoriui tikslinimą: [rašų nėra**

2018-01-16 17:22:38



7H/6 OL



VI „Respublikinis inventORIZAVIMO projektavimo ir paslaugų biuras“ UTENOS FILIALAS				
BIJUTIŠKIO g. KM.				Nr.
Miestas	Kv.	Skł.	Raidė	Sudarė: <i>[Signature]</i>
MOLETŲ RAJ.			schema	()
M 1				Tikrinuo: <i>[Signature]</i>
Gamybinė grupė Nr. 2.....1997.m. ... 04... mėn. 11				