



JUODELIAI

Molėtų rajono savivaldybei
Vilniaus g. 44, Molėtai 33140

2018-08-17 Nr. 1286

DĖL ŽEMĖS SKLYPŲ DOVANOJIMO

Kreipiamės dėl galimybės neatlygintinai perduoti/dovanoti Molėtų rajono savivaldybei UAB "Juodeliai" nuosavybės teise priklausančius sklypus:

1. Sklypas, kurio kadastro Nr. 6267/0003:476, 0,8942 ha. ploto, kadastrinė rinkos vertė – 452,4 eur.
2. Sklypas, kurio kadastro Nr. 6267/0003:436, 2,15 ha. ploto, kadastrinė rinkos vertė – 8700 eur.
3. Sklypas, kurio kadastro Nr. 6267/0003:214, 0,1574 ha. ploto, kadastrinė rinkos vertė – 3850 eur.

Sklypai Jums neatlygintinai būtų perduodami tikslu (su sąlyga), kad savivaldybės ir valstybės lėšomis būtų įrengta ši inžinerinė infrastruktūra:

1. Nuo krašto kelio Nr. 115 Molėtai – Ukmergė būtų įrengta nuovaža su lėtėjimo/greitėjimo juostomis į sklypą, kurio kadastro Nr. 6267/0003:476.
2. Sklypuose (kadastro Nr. 6267/0003:436, 6267/0003:476 ir 6267/0003:214) būtų įrengta reikalingų išmatavimų gatvė su asfalto danga iki gamybinės teritorijos ribos su parkavimo vietomis sunkiajam transportui (schema pridedama).

Darbų įgyvendinimo terminas – 2019 m. III ketvirtis.









Generalinis direktorius



Andrius Zimnickas

SKLYPO SUTVARKYMO SCHEMA M 1:1000

SŪTARTINIAI ŽYMĖJIMAI:

-  Esama sklypo riba
-  Esami statiniai
-  Projektuojami statiniai
-  Projektuojama technologija
-  Projektuojama danga
-  Didinamas vandens surinkimo tvenkinys
-  Galima rietuvių vieta
-  Transporto judėjimo kryptis

